

















































ODERZO - FALCADE - ODERZO - Km 288,5 - Dislivello 3.700 mt



















PARTENZA: Via Postumia di Camino 6, 31046 Oderzo TV - Ore 6:00 - 6:30

IMPORTANTE: se non indicato diversamente, seguire sempre la strada principale ed andare dritti alle rotonde.

Km Parz.	Km Tot.	Direzione	Località	Indicazioni	Note
0	0		PARTENZA Oderzo 06:00-06:30	Via Postumia di Camino	Partenza in prossimità della rotonda davanti alla Farmacia LIFE. Proseguire dritti passando il ponte sul fiume Monticano e superando quindi le due successive rotonde
0,9	0,9		Oderzo	Via Martiri della Libertà	Svoltare a destra, abbandonando la SR Postumia. Alla rotonda successiva proseguire dritti, imboccando Via Maddalena.
0,7	1,6		Oderzo	Via dello Scoutismo	Alla doppia rotonda svoltare a destra alla rotonda piccola e a sinistra alla rotonda grande (cartello "tutte le direzioni")
0,8	2,4		Oderzo	Via dei Paleoveneti	Alla grande rotonda andare dritti seguendo le indicazioni "S. Polo" - "Ormelle". Dopo essere usciti dalla rotonda procedere quindi sempre dritti per i successivi 27,1 km, superando gli abitati di Ormelle (al km 7,1), San Polo di Piave (km 9,5), Ponte della Priula (km 21,5), Colfosco (km 24,5).
27,1	29,5		Falzè di Piave	Via Bivio	ATTENZIONE: INCROCIO PERICOLOSO. Dopo aver affrontato la leggera discesa, svoltare a sinistra lasciando la strada principale (che curva verso destra). Seguire le indicazioni "Falzè di Piave Centro" - "Grande Guerra-La battaglia finale".
2,7	32,2		Falzè di Piave	Via Fontigo	Alla rotonda svoltare a sinistra seguendo le indicazioni "Feltre" - "Valdobbiadene" - "Vidor". Proseguire quindi sempre dritti per 15,7 km, superando la Zona industriale di Mosnigo (km 37,7) e l'abitato di Vidor (km 41,1). Seguire sempre le indicazioni "Valdobbiadene"
15,7	47,9		CONTROLLO Valdobbiadene 07:30-09:45	Piazza Guglielmo Marconi	ALT: PRIMO CONTROLLO. Controllo autonomo in Piazza Marconi. Potete recuperare uno scontrino nei numerosi bar presenti presso la Piazza di Valdobbiadene, scattarvi una foto o mandare via WhatsApp le vs. coordinate GPS.
0,1	48		Valdobbiadene	Via Piva	In piazza a Valdobbiadene seguire le indicazioni "Follina" "Vittorio V.To", imboccando la strada che passa tra il campanile (alla propria sinistra) e il duomo neoclassico (alla propria destra). Proseguire quindi per 15,7 km lungo la SP36 senza mai abbandonarla, tenendo sempre la montagna alla propria sinistra e la pianura a destra, seguendo sempre le indicazioni "Combai" - "Miane" - "Follina". Verranno superati gli abitati di Combai (km 57), Miane (km 59,2), Follina (km 61,7). La strada, caratterizzata da numerosi saliscendi, sarà principalmente in salita fino al centro di Combai e scenderà da Combai in poi.
14,3	62,3		Follina	SP4	Allo Stop girare a sinistra, abbandonando la SP36 e prendendo la SP4.
1,4	63,7		Pradegnan / Valmareno	Via degli Alpini	All'altezza del Bar Ristorante "Mocambo" svoltare a sinistra, seguendo le indicazioni "Praderadego" - "Valmareno". Svoltando si terrà sulla propria destra, tagliato in cima alla collina, l'imponente Castelbrando.
0,6	64,3		Valmareno	Via Brumal, diventa Via Corrin al km 64,9	Svolta a destra seguendo le indicazioni "Praderadego". Inizio della salita del "Passo Praderadego" (8,7 km al 7,8% medio, con punte al 13%).
8,7	73		Passo Praderadego	Via Corrin	Fine salita ed inizio discesa (DISCESA PERICOLOSA: presenta tratti ripidi e in ombra, con asfalto dissestato. Prestare molta attenzione!). Tenere sempre la strada principale. Dal km 77,2 al km 78,8 ci sarà un lieve cambio di pendenza, con strada che tornerà leggermente a salire.
6	79		Carve	Via Carve	Allo stop superare la strada e proseguire dritti fino alla piccola rotonda successiva (dirigersi verso il campanile).
0,1	79,1		Carve	Via Carve	Alla rotonda (con in mezzo un monumento) proseguire dritti facendo attenzione ad imboccare la piccola stradina, seguendo le indicazioni "Pellegai" - "Samprognò".

0,1	79,2		Carve	Via Carve	Allo stop posto poche decine di metri dopo svoltare a destra.
1,9	81,1		Pellegai 08:40-11:55	Via Pellegai	ALT: SECONDO CONTROLLO. Controllo con timbratura apposta dal personale del Pedale Opitergino e punto di ristoro. Presso il punto di ristoro è anche presente una fontanella d'acqua.
0,2	81,3		Pellegai	Via Pellegai	Poco dopo il controllo la strada principale curva leggermente verso sinistra (cartello indicazione "Zottier") e finisce in uno stop: svoltare a destra a tale stop.
2,7	84		Mel	Via Ardo Croce Ponte	Poco dopo aver costeggiato il cimitero, tenere la strada principale (che svolta leggermente a destra) fino allo stop con la SP1. Allo stop svoltare quindi a destra ed imboccare la provinciale stessa.
3	87		Trichiana	Svincolo SP1	Abbandonare la provinciale. Seguire le indicazioni "Sedico" - "Agordo" - "Parco Nazionale Dolomiti bellunesi"
0,1	87,1		Trichiana	Via Cavassico Inferiore	Allo STOP svoltare a sinistra ed imboccare la SP635. Seguire ancora indicazioni "Sedico" - "Agordo" - "Parco Nazionale Dolomiti bellunesi". Proseguire poi dritti superando il fiume Piave.
4,5	91,6		Sedico	Via Feltre	Alla rotonda con il cartello "Sedico m 316 slm" andare a destra (indicazioni "Agordo 28").
0,9	92,5		Sedico	Strada Regionale 203	Imboccare la SR203 seguendo le indicazioni "Alleghe 46" - "Falcade 44" - "Agordo 27" - "Roe 3"
5,4	97,9		Belluno	Strada Regionale 203	Alla rotonda con il cartello di fine centro abitato di "Vignole", andare a sinistra seguendo indicazioni "Agordo 20".
14,1	112		La Muda (Valle Agordina)	Strada Regionale 203 Galleria dei Castei	ATTENZIONE: Galleria di 1890 metri. Sulla sinistra della galleria c'è una eventuale strada alternativa che la costeggia, ma ha il cartello di divieto di transito.
6,6	118,6		Agordo	Strada Regionale 203	Subito dopo il cartello che indica, sulla destra, l'inizio del passo Duran (da ignorare), abbandonare la strada seguita finora (che fa una curva a gomito a sinistra), proseguendo dritti (anche se in realtà, dovendo abbandonare la strada con diritto di precedenza, ciò corrisponde a svoltare a destra) e seguendo le indicazioni per il centro di Agordo, imboccando subito il breve ponte che termina all'altezza del distributore di benzina. Passare quindi il centro di Agordo (sulla sinistra trovate una fontanella, al km 120).
2,6	121,2		Agordo	Strada Regionale 203	Tenere la strada di destra (indicazioni "Arabba" - "Alleghe" - "Falcade" - "Cencenighe").
0,3	121,5		Agordo	Strada Regionale 203	Allo stop proseguire dritti, imboccando quindi la strada principale che proviene da sinistra (cartello di direzione obbligatoria).
2,4	123,9		Listolade	Strada Regionale 203 Galleria Listolade	ATTENZIONE: Galleria di 1604 metri. Sulla sinistra della galleria c'è una eventuale strada alternativa che la costeggia, ma ha il cartello di divieto di transito.
5	128,9		Cencenighe Agordino	SP346	Svoltare a sinistra abbandonando la Regionale all'altezza del monumento (posto sulla destra). Seguire indicazioni "Bolzano 96" - "Falcade 8". Fontanella sulla destra subito dopo aver svoltato a sinistra (all'altezza del Bar Stella).
0,3	129,2		Cencenighe Agordino	SP346 Galleria Listolade	ATTENZIONE: Galleria di 1140 metri. Sulla sinistra della galleria c'è una eventuale strada alternativa che la costeggia, ma ha il cartello di divieto di transito (in tal caso NON SEGUIRE LE INDICAZIONI "SAN TOMMASO AGORDINO" ma proseguire verso nord). Inizio della salita che porta a Falcade.
8,2	137,4		CONTROLLO Falcade 10:30-15:30	Piazzale dello Sport	ALT: TERZO CONTROLLO. Lasciare la provinciale e girare a sinistra verso il Piazzale dello Sport (cartello "Parco Giochi"), seguendo le indicazioni del punto di controllo. Controllo con timbratura apposta dal personale del Pedale Opitergino e punto di ristoro. Riprendere poi la strada dell'andata, uscendo dal Piazzale dello Sport, svoltando quindi a destra, reimmettendosi nella strada provinciale 346 e scendendo nuovamente verso Cencenighe Agordino.

8,5	145,9		Cencenighe Agordino	Strada Regionale 203	Dopo aver terminato la discesa ed essere usciti dalla galleria affrontata nel senso opposto una 15ina di km prima, girare a sinistra all'incrocio del monumento, seguendo le indicazioni "Cortina 50"... "Alleghe 9". Proseguire lungo la SR203, superando Alleghe (km 154,5).
12,5	158,4		Caprile	Strada Provinciale 20	Abbandonare la Regionale seguendo le indicazioni "Passo Staulanza" - "Passo Giau". Inizio salita del Passo Staulanza: 14,6 km al 5,4% medio, con brevi tratti in gallerie non illuminate.
5,3	163,7		Selva di Cadore	Via 4 Novembre (SP251)	Allo stop posto in corrispondenza della chiesa tenere la destra e proseguire la salita (continuare a seguire cartelli "Passo Staulanza").
9,3	173		CONTROLLO Passo Staulanza 11:40-18.00	SP251	ALT: QUARTO CONTROLLO. Controllo autonomo sul passo Staulanza. Potete recuperare uno scontrino presso il Rifugio Passo Staulanza, scattarvi una foto o mandare via WhatsApp le vs. coordinate GPS. Proseguire poi senza mai abbandonare la strada per circa 33,5 km, quasi tutti in discesa, superando gli abitati di Mareson, Pecol, Dont, Forno di Zoldo.
32	205		Longarone	Galleria Pirago (SP251)	ATTENZIONE: Galleria di 878 metri scarsamente illuminata .Sulla destra della galleria c'è una eventuale strada alternativa che la costeggia, ma ha il cartello di divieto di transito.
1,5	206,5		Longarone	Strada Statale 51 di Alemagna	In centro a Longarone lasciare la SP251 in favore della SS51, seguendo i cartelli con indicazioni "Ponte nelle Alpi" - "Venezia" - "Pordenone". Poi proseguire senza mai abbandonare la Statale con direzione Ponte nelle Alpi.
10,1	216,6		Ponte nell Alpi	SP 251 (Viale Roma)	Andare dritti alla rotonda posta poche centinaia di metri dopo il cavalcavia sulla ferrovia.
0,7	217,3		Rione S. Caterina	SP 251	Alla rotonda posta subito dopo il ponte sul Piave girare a sinistra, seguendo le indicazioni "Treviso 67" - "Venezia A27"
13,2	230,5		Santa Croce	Strada Statale 51 di Alemagna	Proseguire sempre seguendo la Statale (la strada, all'altezza dello svincolo, curva a destra), seguendo le indicazioni per "Vittorio V."
2,7	233,2		Fadalto	Via Fadalto Basso	Prestare attenzione alla svolta a destra in piena discesa, posta poco dopo il cartello di "Strada Chiusa / Fine località Fadalto". Mantenere quindi la via passando sotto ai piloni dell'autostrada ed affrontando, in ordine, un brevissimo sottopassaggio e un ponticello sul lago.
2,9	236,1		Fadalto	Strada Statale 51 di Alemagna	Reimmettersi sulla Statale (via Nove Alto). Proseguire sempre dritti in discesa.
7,9	244		Vittorio Veneto	Via Piave (SP 35)	Svoltare a destra all'altezza del Bar Manuela, seguendo le indicazioni "Revine Lago"..."Campeggio". La strada salirà leggermente.
6,7	250,7		Revine Lago	SP 635	Allo stop svoltare a sinistra, seguendo le indicazioni "Tarzo 2" - "Conegliano 13". Dopo qualche centinaio di metri la strada inizierà a salire, spianerà all'altezza del cartello "Tarzo".
2,5	253,2		Tarzo	SP 635	ALT: QUINTO CONTROLLO. Controllo autonomo presso il centro di Tarzo. Potete recuperare uno scontrino nei bar presenti lungo la strada, scattarvi una foto o mandare via WhatsApp le vs. coordinate GPS. Prima dell'inizio della discesa (inizia quando la strada, dopo il rettilineo del centro del paese, curva leggermente a destra) è presente, sulla destra della strada, una fontanella. Proseguire sempre dritti lungo la provinciale, fino al centro di Conegliano, superando Corbanese, Casotto e Bagnolo.
10,5	263,7		Conegliano	Via Immacolata di Lourdes	Restare sulla pista ciclabile, proseguendo dritti seguendo il cartello "Centro" e non restando sulla strada principale (che curva invece a sinistra).
1,6	265,3		Conegliano	Via XI Febbraio / Piazza IV Novembre	La strada diventa a senso unico, seguirla spostandosi (quando la strada curva a sinistra, lasciandosi il centro storico a destra) sulla carreggiata di sinistra, per prepararsi alla svolta.
0,3	265,6		Conegliano	Piazzale San Martino	Al semaforo svoltare a sinistra seguendo i cartelli "Mare" - "Pordenone", spostandosi quindi sulla carreggiata di destra (passando il ponte), per prepararsi alla successiva svolta.

0,1	265,7		Conegliano	Via Nazario Sauro	Abbandonare il senso unico e girare quindi a sinistra poco dopo il ponte e subito dopo essersi lasciati la chiesa a sinistra. Passare sotto al cavalcavia ed andare dritti alla prima rotondina.
0,4	266,1		Conegliano	Via A. Vital	Alla rotonda andare dritti spostandosi al centro della strada, senza salire sul cavalcavia a destra. Fare attenzione al segnale di dare precedenza e proseguire ancora dritti (seguire cartello indicazione "Pordenone").
0,6	266,7		Conegliano	Via A. vital	Al semaforo posto in prossimità del distributore Eni procedere dritti.
3,3	270		Mareno di Plave	Via IV Novembre	Dopo essere andati dritti alla precedente rotonda, lasciare la strada principale e salire sul cavalcavia sull'autostrada, tenendo quindi la destra.
2,3	272,3		Mareno di Plave	Via della Vittoria	Andare dritti alla rotonda posta subito dopo la chiesa che si trova alla propria destra
0,8	273,1		Mareno di Plave	Via Polacco	Prendere la prima uscita alla rotonda, tenendosi quindi la chiesa sulla sinistra.
0,3	273,4		Mareno di Plave	Via Vazzoletta	Subito dopo essersi lasciati la chiesa sulla sinistra, svoltare a sinistra lasciando la strada principale.
0,9	274,3		Vazzola	Via Cesare Battisti	All'incrocio a croce (con dare la precedenza) svoltare a destra.
0,2	274,5		Vazzola	Via Roma	Prima del semaforo e del distributore di benzina lasciare la strada e svoltare a sinistra (cartello "Visnà 4").
0,8	275,3		Vazzola	Via San Francesco	Andare dritti alla rotonda, seguendo le indicazioni "Oderzo" - "Visnà".
2	277,3		Vazzola	Via General Cantore	Prendere la prima uscita alla rotonda (indicazioni "Oderzo 11" "Lutrano 6" "Fontanellette 3"). Proseguire senza abbandonare la strada principale.
5,7	283		Lutrano	Via Saccon di Lia, poi via Masotti	Prendere la prima strada a destra poco dopo aver superato il bar "Al Molino dalla Nico".
4	287		Oderzo	Via Roma	Al semaforo della chiesetta svoltare a sinistra (direzione "Centro").
0,5	287,5		Oderzo	Via Cesare Battisti	Prendere la prima uscita alla piccola rotonda, tenendo la Piazza di Oderzo alla propria destra e proseguire superando il ponte. Dopo aver superato il ponte e una piccolissima rotonda, alla rotonda successiva andare dritti e proseguire sempre lungo via Battisti, seguendo inizialmente le indicazioni "Pordenone" "Conegliano" "Portoguraro" (stare nel viale alberato).
0,6	288,1		Oderzo	Via Postumia di Camino	La strada termina in una rotonda, prendere la prima uscita immettendosi nella strada regionale e posizionandosi poi a centro carreggiata, preparandosi alla svolta a sinistra.
0,1	288,2		Oderzo	Via Cimarosa	Entrare nel senso unico.
0,1	288,3		Oderzo	Via Donizetti	Zona campo da rugby.
0,2	288,5		ARRIVO Oderzo	15:30- 01:30 Campo Sportivo	FINE! Vi aspettano una doccia ristoratrice e il pasta-party.v

EMERGENZE: 118 - INFO: ANDREA 349/1310709 - FEDERICO: 348/8745508

IN CASO DI RITIRO, COMUNICARLO TRAMITE SMS/WHATSAPP A: ANDREA 349/1310709 - FEDERICO: 348/8745508